



АДМИНИСТРАЦИЯ
ЧАЙКОВСКОГО ГОРОДСКОГО ОКРУГА
УПРАВЛЕНИЕ
ЗЕМЕЛЬНО-ИМУЩЕСТВЕННЫХ
ОТНОШЕНИЙ

ул. Ленина, д. 67/1, г. Чайковский, Пермский край, 617760
Тел/факс: (34241) 4-73-75
E-mail: uzio@chaykovsky.permkrai.ru
ОКПО 35288925 ОГРН 1185958071562
ИНН/КПП 5959002592/595901001

АО «Газпром
газораспределение Пермь»
ул. Петропавловская, 43,
г. Пермь, 614000

Чайковский отдел
Управления Росреестра
по Пермскому краю

16.01.2023 № 02-01-06-01-94

На № _____ от _____

Правовое управление
администрации Чайковского
городского округа

О предоставлении решения

**РЕШЕНИЕ № 471
о размещении объектов**

г. Чайковский,
Пермский край

17 декабря 2022

Управление земельно-имущественных отношений администрации Чайковского городского округа, в лице начальника Управления Елькиной Ларисы Александровны, действующей на основании Положения об Управлении земельно-имущественных отношений администрации города Чайковского, утвержденного решением Думой Чайковского городского округа от 19 декабря 2018 г. № 99,

**разрешает Акционерному обществу «Газпром газораспределение Пермь» (ИНН 5902183841, ОГРН 1025900512670, адрес: 614000, г. Пермь, ул. Петропавловская, 43, телефон: 8 (342) 218 11 00, e-mail: ugaz@ugaz.ru) размещение объекта: «Газопровод давлением до 1,2 Мпа включительно, для размещения которого не требуется разрешение на строительство», на части земельного участка с кадастровым номером 59:12:0000000:20093 из состава земель населенных пунктов, площадью 207 кв.м,
на срок: до 16 декабря 2023 года,**

местоположение: **Пермский край, г. Чайковский, садовое товарищество № 33, к дому 17а.**

Приложение:

схема предполагаемых к использованию земель или части земельного участка.

Начальник Управления
земельно-имущественных отношений
администрации Чайковского городского округа



Схема предполагаемых к использованию земель или части земельного участка

Объект: Газопровод давлением до 1,2 Мпа, для размещения которого не требуется разрешения на строительство

Местоположение: расположенных по адресу: Пермский край, г.о. Чайковский, г. Чайковский, садовое товарищество № 33, к дому 17а

Площадь земель или части земельного участка, кв.м.: 207

Категория земель: земли населенных пунктов

Вид разрешенного использования: -

Описание границ смежных землепользователей:








От точки н1 до точки н2 - земли общего пользования

От точки н2 до точки н4 - земельный участок с кадастровым номером 59:12:0000000:20093

От точки н4 до точки н6 - земли общего пользования

От точки н6 до точки н1 - земельный участок с кадастровым номером 59:12:0000000:20093

Условные обозначения:

-  - границы и номер земельного участка, сведения о которых внесены в ЕГРН
-  - границы и номер объекта капитального строительства, сведения о которых внесены в ЕГРН
-  - граница кадастрового квартала
-  - предполагаемый участок земель, на которых планируется размещение объекта
-  - зоны с особыми условиями использования территории, сведения о которых внесены в ЕГРН
-  - обозначение запрашиваемого земельного участка
-  - характерная точка границ земель или части земельного участка
- 59:12:0010802 - номер кадастрового квартала

Каталог координат, м

| № точки границы | X | Y |
|-----------------|-----------|------------|
| н1 | 375847.33 | 1286362.91 |
| н2 | 375840.91 | 1286366.37 |
| н3 | 375840.07 | 1286366.24 |
| н4 | 375834.37 | 1286369.89 |
| н5 | 375808.61 | 1286388.70 |
| н6 | 375805.13 | 1286385.71 |
| н7 | 375817.66 | 1286376.50 |
| н8 | 375838.79 | 1286360.98 |
| н1 | 375847.33 | 1286362.91 |



Масштаб 1:500

Заявитель: _____ / Егошина И.В.
 МП (подпись, расшифровка подписи)
 (для юридических лиц и индивидуальных предпринимателей)